

ОПИСАНИЕ МЕСТОПОЛОЖЕНИЯ ГРАНИЦ

Граница населенного пункта поселок Пересыпь Ахтанизовского сельсовета Темрюкского района Краснодарского края

(наименование объекта, местоположение границ которого описано (далее - объект))

Раздел 1

Сведения об объекте

№ п/п	Характеристики объекта	Описание характеристик
1	2	3
1.	Местоположение объекта	Краснодарский край, район Темрюкский, поселок Пересыпь
2.	Площадь объекта +/- величина погрешности определения площади (Р +/- Дельта Р)	3133861 +/- 30980 м ²
3.	Иные характеристики объекта	-

Раздел 2

Сведения о местоположении границ объекта

1. Система координат -

2. Сведения о характерных точках границ объекта

Обозначение характерных точек границ	Координаты, м		Метод определения координат характерной точки	Средняя квадратическая погрешность положения характерной точки (Mt), м	Описание обозначения точки на местности (при наличии)
	X	Y			
1	2	3	4	5	6
-	-	-	-	-	-

3. Сведения о характерных точках части (частей) границы объекта

Обозначение характерных точек части границы	Координаты, м		Метод определения координат характерной точки	Средняя квадратическая погрешность положения характерной точки (Mt), м	Описание обозначения точки на местности (при наличии)
	X	Y			
1	2	3	4	5	6
-	-	-	-	-	-

Раздел 3

Сведения о местоположении измененных (уточненных) границ объекта

1. Система координат МСК-23, зона 1

2. Сведения о характерных точках границ объекта

Обозначение характерных точек границ	Существующие координаты, м		Измененные (уточненные) координаты, м		Метод определения координат характерной точки	Средняя квадратическая погрешность положения характерной точки (Mt), м	Описание обозначения точки на местности (при наличии)
	X	Y	X	Y			
1	2	3	4	5	6	7	8
1	512480.11	1234173.09	512480.11	1234173.09	Картометрический метод	5.00	Закрепление отсутствует
2	512473.82	1234149.43	512473.82	1234149.43	Картометрический метод	5.00	Закрепление отсутствует
3	512468.84	1234130.67	512468.84	1234130.67	Картометрический метод	5.00	Закрепление отсутствует
4	512488.14	1234121.75	512488.14	1234121.75	Картометрический метод	5.00	Закрепление отсутствует
5	512495.77	1234121.86	512495.77	1234121.86	Картометрический метод	5.00	Закрепление отсутствует
6	512541.96	1234128.10	512541.96	1234128.10	Картометрический метод	5.00	Закрепление отсутствует
7	512546.67	1234128.74	512546.67	1234128.74	Картометрический метод	5.00	Закрепление отсутствует
8	512566.57	1234133.32	512566.57	1234133.32	Картометрический метод	5.00	Закрепление отсутствует
9	512594.93	1234131.29	512594.93	1234131.29	Картометрический метод	5.00	Закрепление отсутствует
10	512721.02	1234056.63	512721.02	1234056.63	Картометрический метод	5.00	Закрепление отсутствует
11	512722.71	1234046.11	512722.71	1234046.11	Картометрический метод	5.00	Закрепление отсутствует
12	512727.07	1234029.76	512727.07	1234029.76	Картометрический метод	5.00	Закрепление отсутствует
13	512745.20	1233989.73	512745.20	1233989.73	Картометрический метод	5.00	Закрепление отсутствует
14	512776.11	1233912.15	512776.11	1233912.15	Картометрический метод	5.00	Закрепление отсутствует
15	512748.25	1233901.04	512748.25	1233901.04	Картометрический метод	5.00	Закрепление отсутствует
16	512734.73	1233891.39	512734.73	1233891.39	Картометрический метод	5.00	Закрепление отсутствует
17	512738.81	1233804.72	512738.81	1233804.72	Картометрический метод	5.00	Закрепление отсутствует
18	512739.26	1233796.58	512739.26	1233796.58	Картометрический метод	5.00	Закрепление отсутствует
19	512706.88	1233789.21	512706.88	1233789.21	Картометрический метод	5.00	Закрепление отсутствует
20	512708.05	1233770.35	512708.05	1233770.35	Картометрический метод	5.00	Закрепление отсутствует
21	512710.74	1233735.47	512710.74	1233735.47	Картометрический метод	5.00	Закрепление отсутствует
22	512720.65	1233713.97	512720.65	1233713.97	Картометрический метод	5.00	Закрепление отсутствует

2. Сведения о характерных точках границ объекта							
Обозначение характерных точек границ	Существующие координаты, м		Измененные (уточненные) координаты, м		Метод определения координат характерной точки	Средняя квадратическая погрешность положения характерной точки (Mt), м	Описание обозначения точки на местности (при наличии)
	X	Y	X	Y			
1	2	3	4	5	6	7	8
23	512733.97	1233673.53	512733.97	1233673.53	Картометрический метод	5.00	Закрепление отсутствует
24	512739.52	1233649.93	512739.52	1233649.93	Картометрический метод	5.00	Закрепление отсутствует
25	512743.41	1233560.02	512743.41	1233560.02	Картометрический метод	5.00	Закрепление отсутствует
26	512743.35	1233515.27	512743.35	1233515.27	Картометрический метод	5.00	Закрепление отсутствует
27	512720.06	1233369.91	512720.06	1233369.91	Картометрический метод	5.00	Закрепление отсутствует
28	512669.24	1233239.14	512669.24	1233239.14	Картометрический метод	5.00	Закрепление отсутствует
29	512660.69	1233228.48	512660.69	1233228.49	Картометрический метод	5.00	Закрепление отсутствует
30	512612.34	1233165.13	512612.34	1233165.13	Картометрический метод	5.00	Закрепление отсутствует
31	512596.78	1233136.03	512596.78	1233136.03	Картометрический метод	5.00	Закрепление отсутствует
32	512585.49	1233116.48	512585.49	1233116.49	Картометрический метод	5.00	Закрепление отсутствует
33	512563.36	1233075.74	512563.36	1233075.74	Картометрический метод	5.00	Закрепление отсутствует
34	512519.69	1232979.20	512519.69	1232979.20	Картометрический метод	5.00	Закрепление отсутствует
35	512501.18	1232958.15	512501.18	1232958.15	Картометрический метод	5.00	Закрепление отсутствует
36	512467.06	1232930.53	512467.06	1232930.53	Картометрический метод	5.00	Закрепление отсутствует
37	512447.58	1232910.02	512447.58	1232910.02	Картометрический метод	5.00	Закрепление отсутствует
38	512441.76	1232898.21	512441.76	1232898.21	Картометрический метод	5.00	Закрепление отсутствует
39	512411.33	1232862.98	512411.33	1232862.98	Картометрический метод	5.00	Закрепление отсутствует
40	512372.58	1232816.24	512372.58	1232816.24	Картометрический метод	5.00	Закрепление отсутствует
41	512347.03	1232784.64	512347.03	1232784.64	Картометрический метод	5.00	Закрепление отсутствует
42	512332.68	1232773.13	512332.68	1232773.13	Картометрический метод	5.00	Закрепление отсутствует
43	512295.21	1232742.86	512295.21	1232742.86	Картометрический метод	5.00	Закрепление отсутствует
44	512286.79	1232732.08	512286.79	1232732.08	Картометрический метод	5.00	Закрепление отсутствует
45	512284.61	1232718.52	512284.61	1232718.52	Картометрический метод	5.00	Закрепление отсутствует
46	512317.06	1232671.30	512317.06	1232671.30	Картометрический метод	5.00	Закрепление отсутствует
47	512328.69	1232655.80	512328.69	1232655.80	Картометрический метод	5.00	Закрепление отсутствует
48	512361.38	1232568.13	512361.38	1232568.13	Картометрический метод	5.00	Закрепление отсутствует

2. Сведения о характерных точках границ объекта							
Обозначение характерных точек границ	Существующие координаты, м		Измененные (уточненные) координаты, м		Метод определения координат характерной точки	Средняя квадратическая погрешность положения характерной точки (M _t), м	Описание обозначения точки на местности (при наличии)
	X	Y	X	Y			
1	2	3	4	5	6	7	8
49	512384.15	1232519.94	512384.15	1232519.94	Картометрический метод	5.00	Закрепление отсутствует
50	512398.31	1232507.71	512398.31	1232507.71	Картометрический метод	5.00	Закрепление отсутствует
51	512406.06	1232500.08	512406.06	1232500.08	Картометрический метод	5.00	Закрепление отсутствует
52	512441.45	1232470.44	512441.45	1232470.44	Картометрический метод	5.00	Закрепление отсутствует
53	512457.94	1232389.60	512457.94	1232389.60	Картометрический метод	5.00	Закрепление отсутствует
54	512470.38	1232378.60	512470.38	1232378.60	Картометрический метод	5.00	Закрепление отсутствует
55	512503.96	1232348.91	512503.96	1232348.92	Картометрический метод	5.00	Закрепление отсутствует
56	512517.71	1232310.86	512517.71	1232310.86	Картометрический метод	5.00	Закрепление отсутствует
57	512554.22	1232317.64	512554.22	1232317.64	Картометрический метод	5.00	Закрепление отсутствует
58	512564.81	1232319.60	512564.81	1232319.61	Картометрический метод	5.00	Закрепление отсутствует
59	512565.91	1232319.76	512565.91	1232319.76	Картометрический метод	5.00	Закрепление отсутствует
60	512592.80	1232201.83	512592.80	1232201.83	Картометрический метод	5.00	Закрепление отсутствует
61	512594.68	1232193.78	512594.68	1232193.78	Картометрический метод	5.00	Закрепление отсутствует
62	512607.29	1232144.02	512607.29	1232144.02	Картометрический метод	5.00	Закрепление отсутствует
63	512615.57	1232111.37	512615.57	1232111.37	Картометрический метод	5.00	Закрепление отсутствует
64	512591.46	1232106.52	512591.46	1232106.52	Картометрический метод	5.00	Закрепление отсутствует
65	512564.20	1232099.69	512564.20	1232099.69	Картометрический метод	5.00	Закрепление отсутствует
66	512564.58	1232089.47	512564.58	1232089.47	Картометрический метод	5.00	Закрепление отсутствует
67	512566.23	1232044.13	512566.23	1232044.13	Картометрический метод	5.00	Закрепление отсутствует
68	512567.95	1231997.16	512567.95	1231997.16	Картометрический метод	5.00	Закрепление отсутствует
69	512568.50	1231981.98	512568.50	1231981.98	Картометрический метод	5.00	Закрепление отсутствует
70	512587.43	1231979.51	512587.43	1231979.51	Картометрический метод	5.00	Закрепление отсутствует
71	512600.29	1231973.22	512600.29	1231973.21	Картометрический метод	5.00	Закрепление отсутствует
72	512606.75	1231967.13	512606.75	1231967.13	Картометрический метод	5.00	Закрепление отсутствует
73	512612.51	1231952.80	512612.51	1231952.80	Картометрический метод	5.00	Закрепление отсутствует
74	512611.23	1231950.50	512611.23	1231950.50	Картометрический метод	5.00	Закрепление отсутствует

2. Сведения о характерных точках границ объекта							
Обозначение характерных точек границ	Существующие координаты, м		Измененные (уточненные) координаты, м		Метод определения координат характерной точки	Средняя квадратическая погрешность положения характерной точки (M _t), м	Описание обозначения точки на местности (при наличии)
	X	Y	X	Y			
1	2	3	4	5	6	7	8
75	512615.00	1231930.06	512615.00	1231930.06	Картометрический метод	5.00	Закрепление отсутствует
76	512644.09	1231928.18	512618.08	1231913.39	Картометрический метод	5.00	Закрепление отсутствует
77	512691.67	1231925.11	512618.36	1231867.95	Картометрический метод	5.00	Закрепление отсутствует
78	-	-	512619.50	1231843.60	Картометрический метод	5.00	Закрепление отсутствует
79	-	-	512638.53	1231842.37	Картометрический метод	5.00	Закрепление отсутствует
80	-	-	512686.12	1231839.29	Картометрический метод	5.00	Закрепление отсутствует
81	-	-	512687.82	1231865.58	Картометрический метод	5.00	Закрепление отсутствует
82	512689.52	1231891.86	512689.52	1231891.86	Картометрический метод	5.00	Закрепление отсутствует
83	512920.64	1231876.91	512920.64	1231876.91	Картометрический метод	5.00	Закрепление отсутствует
84	512922.35	1231903.20	512922.35	1231903.20	Картометрический метод	5.00	Закрепление отсутствует
85	-	-	512923.13	1231915.43	Картометрический метод	5.00	Закрепление отсутствует
86	512924.04	1231929.49	512924.04	1231929.49	Картометрический метод	5.00	Закрепление отсутствует
87	512925.74	1231955.76	512925.74	1231955.76	Картометрический метод	5.00	Закрепление отсутствует
88	512926.67	1231970.12	512926.67	1231970.12	Картометрический метод	5.00	Закрепление отсутствует
89	512927.31	1231982.05	512927.31	1231982.05	Картометрический метод	5.00	Закрепление отсутствует
90	512928.74	1232008.38	512928.74	1232008.38	Картометрический метод	5.00	Закрепление отсутствует
91	512929.99	1232031.57	512929.99	1232031.57	Картометрический метод	5.00	Закрепление отсутствует
92	512930.19	1232034.74	512930.19	1232034.74	Картометрический метод	5.00	Закрепление отсутствует
93	512931.84	1232061.11	512931.84	1232061.11	Картометрический метод	5.00	Закрепление отсутствует
94	512933.48	1232087.48	512933.48	1232087.48	Картометрический метод	5.00	Закрепление отсутствует
95	512935.13	1232113.85	512935.13	1232113.85	Картометрический метод	5.00	Закрепление отсутствует
96	512936.76	1232140.14	512936.76	1232140.14	Картометрический метод	5.00	Закрепление отсутствует
97	512937.77	1232156.22	512937.77	1232156.22	Картометрический метод	5.00	Закрепление отсутствует
98	512938.42	1232166.63	512938.42	1232166.63	Картометрический метод	5.00	Закрепление отсутствует
99	512940.06	1232193.03	512940.06	1232193.03	Картометрический метод	5.00	Закрепление отсутствует
100	512944.19	1232259.25	512944.19	1232259.25	Картометрический метод	5.00	Закрепление отсутствует

2. Сведения о характерных точках границ объекта							
Обозначение характерных точек границ	Существующие координаты, м		Измененные (уточненные) координаты, м		Метод определения координат характерной точки	Средняя квадратическая погрешность положения характерной точки (M _t), м	Описание обозначения точки на местности (при наличии)
	X	Y	X	Y			
1	2	3	4	5	6	7	8
101	-	-	512967.92	1232258.56	Картометрический метод	5.00	Закрепление отсутствует
102	513102.53	1232254.67	513102.53	1232254.67	Картометрический метод	5.00	Закрепление отсутствует
103	513175.90	1232251.39	513175.90	1232251.39	Картометрический метод	5.00	Закрепление отсутствует
104	513173.67	1232201.89	513173.67	1232201.89	Картометрический метод	5.00	Закрепление отсутствует
105	513216.95	1232199.54	513216.95	1232199.54	Картометрический метод	5.00	Закрепление отсутствует
106	513218.23	1232242.64	513218.23	1232242.64	Картометрический метод	5.00	Закрепление отсутствует
107	513376.15	1232237.97	513376.15	1232237.97	Картометрический метод	5.00	Закрепление отсутствует
108	513375.85	1232214.61	513375.85	1232214.61	Картометрический метод	5.00	Закрепление отсутствует
109	513592.45	1232317.13	513592.45	1232317.13	Картометрический метод	5.00	Закрепление отсутствует
110	513652.29	1232345.75	513652.29	1232345.75	Картометрический метод	5.00	Закрепление отсутствует
111	513669.09	1232353.40	513669.09	1232353.40	Картометрический метод	5.00	Закрепление отсутствует
112	513703.69	1232371.18	513703.69	1232371.18	Картометрический метод	5.00	Закрепление отсутствует
113	513674.10	1232427.77	513674.10	1232427.77	Картометрический метод	5.00	Закрепление отсутствует
114	513644.33	1232531.79	513644.33	1232531.79	Картометрический метод	5.00	Закрепление отсутствует
115	513356.81	1233282.60	513356.81	1233282.60	Картометрический метод	5.00	Закрепление отсутствует
116	513340.79	1233360.62	513340.79	1233360.62	Картометрический метод	5.00	Закрепление отсутствует
117	513307.17	1233462.69	513307.17	1233462.69	Картометрический метод	5.00	Закрепление отсутствует
118	513274.72	1233539.13	513274.72	1233539.13	Картометрический метод	5.00	Закрепление отсутствует
119	513237.44	1233629.87	513237.44	1233629.87	Картометрический метод	5.00	Закрепление отсутствует
120	513194.62	1233739.25	513194.62	1233739.25	Картометрический метод	5.00	Закрепление отсутствует
121	513115.02	1233964.69	513115.02	1233964.69	Картометрический метод	5.00	Закрепление отсутствует
122	512997.95	1234319.57	512997.95	1234319.57	Картометрический метод	5.00	Закрепление отсутствует
123	512963.50	1234431.62	512963.50	1234431.62	Картометрический метод	5.00	Закрепление отсутствует
124	512952.80	1234487.81	512952.80	1234487.81	Картометрический метод	5.00	Закрепление отсутствует
125	512951.79	1234511.55	512951.79	1234511.55	Картометрический метод	5.00	Закрепление отсутствует
126	512947.83	1234521.58	512947.83	1234521.58	Картометрический метод	5.00	Закрепление отсутствует

2. Сведения о характерных точках границ объекта							
Обозначение характерных точек границ	Существующие координаты, м		Измененные (уточненные) координаты, м		Метод определения координат характерной точки	Средняя квадратическая погрешность положения характерной точки (M _t), м	Описание обозначения точки на местности (при наличии)
	X	Y	X	Y			
1	2	3	4	5	6	7	8
127	512936.07	1234539.99	512936.07	1234539.99	Картометрический метод	5.00	Закрепление отсутствует
128	512925.71	1234577.45	512925.71	1234577.45	Картометрический метод	5.00	Закрепление отсутствует
129	512919.68	1234614.91	512919.68	1234614.91	Картометрический метод	5.00	Закрепление отсутствует
130	512923.36	1234638.99	512923.36	1234638.99	Картометрический метод	5.00	Закрепление отсутствует
131	512927.04	1234648.02	512927.04	1234648.02	Картометрический метод	5.00	Закрепление отсутствует
132	512934.74	1234654.71	512934.74	1234654.71	Картометрический метод	5.00	Закрепление отсутствует
133	512932.73	1234666.42	512932.73	1234666.42	Картометрический метод	5.00	Закрепление отсутствует
134	512922.36	1234666.75	512922.36	1234666.75	Картометрический метод	5.00	Закрепление отсутствует
135	512912.91	1234660.06	512912.91	1234660.06	Картометрический метод	5.00	Закрепление отсутствует
136	512906.64	1234657.72	512906.64	1234657.72	Картометрический метод	5.00	Закрепление отсутствует
137	512895.44	1234657.55	512895.44	1234657.55	Картометрический метод	5.00	Закрепление отсутствует
138	512883.23	1234667.59	512883.23	1234667.59	Картометрический метод	5.00	Закрепление отсутствует
139	512876.04	1234669.76	512876.04	1234669.76	Картометрический метод	5.00	Закрепление отсутствует
140	512871.19	1234665.92	512871.19	1234665.92	Картометрический метод	5.00	Закрепление отсутствует
141	512872.52	1234654.21	512872.52	1234654.21	Картометрический метод	5.00	Закрепление отсутствует
142	512867.51	1234637.82	512867.51	1234637.82	Картометрический метод	5.00	Закрепление отсутствует
143	512866.50	1234628.79	512866.50	1234628.79	Картометрический метод	5.00	Закрепление отсутствует
144	512867.53	1234621.24	512867.53	1234621.24	Картометрический метод	5.00	Закрепление отсутствует
145	512869.34	1234600.36	512869.34	1234600.36	Картометрический метод	5.00	Закрепление отсутствует
146	512870.29	1234588.55	512870.29	1234588.55	Картометрический метод	5.00	Закрепление отсутствует
147	512870.46	1234570.38	512870.46	1234570.38	Картометрический метод	5.00	Закрепление отсутствует
148	512867.45	1234542.57	512867.45	1234542.57	Картометрический метод	5.00	Закрепление отсутствует
149	512863.49	1234528.61	512863.49	1234528.61	Картометрический метод	5.00	Закрепление отсутствует
150	512858.98	1234511.39	512858.98	1234511.39	Картометрический метод	5.00	Закрепление отсутствует
151	512852.12	1234495.17	512852.12	1234495.17	Картометрический метод	5.00	Закрепление отсутствует
152	512846.60	1234482.12	512846.60	1234482.12	Картометрический метод	5.00	Закрепление отсутствует

2. Сведения о характерных точках границ объекта							
Обозначение характерных точек границ	Существующие координаты, м		Измененные (уточненные) координаты, м		Метод определения координат характерной точки	Средняя квадратическая погрешность положения характерной точки (M _t), м	Описание обозначения точки на местности (при наличии)
	X	Y	X	Y			
1	2	3	4	5	6	7	8
153	512844.21	1234477.98	512844.21	1234477.98	Картометрический метод	5.00	Закрепление отсутствует
154	512843.76	1234469.91	512843.76	1234469.91	Картометрический метод	5.00	Закрепление отсутствует
155	512845.10	1234465.90	512845.10	1234465.90	Картометрический метод	5.00	Закрепление отсутствует
156	512847.77	1234464.39	512847.77	1234464.39	Картометрический метод	5.00	Закрепление отсутствует
157	512849.78	1234467.40	512849.78	1234467.40	Картометрический метод	5.00	Закрепление отсутствует
158	512852.29	1234473.42	512852.29	1234473.42	Картометрический метод	5.00	Закрепление отсутствует
159	512857.03	1234476.68	512857.03	1234476.68	Картометрический метод	5.00	Закрепление отсутствует
160	512854.73	1234464.87	512854.73	1234464.87	Картометрический метод	5.00	Закрепление отсутствует
161	512853.48	1234459.95	512853.48	1234459.95	Картометрический метод	5.00	Закрепление отсутствует
162	512830.20	1234433.96	512830.20	1234433.96	Картометрический метод	5.00	Закрепление отсутствует
163	512828.03	1234421.08	512828.03	1234421.08	Картометрический метод	5.00	Закрепление отсутствует
164	512820.17	1234398.84	512820.17	1234398.84	Картометрический метод	5.00	Закрепление отсутствует
165	512814.31	1234386.29	512814.31	1234386.29	Картометрический метод	5.00	Закрепление отсутствует
166	512799.93	1234362.38	512799.93	1234362.38	Картометрический метод	5.00	Закрепление отсутствует
167	512790.58	1234338.15	512790.58	1234338.15	Картометрический метод	5.00	Закрепление отсутствует
168	512777.09	1234313.71	512777.09	1234313.71	Картометрический метод	5.00	Закрепление отсутствует
169	512731.92	1234268.37	512731.92	1234268.37	Картометрический метод	5.00	Закрепление отсутствует
170	512737.43	1234257.16	512737.43	1234257.16	Картометрический метод	5.00	Закрепление отсутствует
171	512725.84	1234244.23	512725.84	1234244.23	Картометрический метод	5.00	Закрепление отсутствует
172	512712.35	1234253.58	512712.35	1234253.58	Картометрический метод	5.00	Закрепление отсутствует
173	512695.50	1234242.18	512695.50	1234242.18	Картометрический метод	5.00	Закрепление отсутствует
174	512673.69	1234232.19	512673.69	1234232.19	Картометрический метод	5.00	Закрепление отсутствует
175	512661.31	1234227.26	512661.31	1234227.26	Картометрический метод	5.00	Закрепление отсутствует
176	512629.63	1234267.93	512629.63	1234267.93	Картометрический метод	5.00	Закрепление отсутствует
177	512645.73	1234280.82	512645.73	1234280.82	Картометрический метод	5.00	Закрепление отсутствует
178	512714.24	1234353.78	512714.24	1234353.78	Картометрический метод	5.00	Закрепление отсутствует

2. Сведения о характерных точках границ объекта							
Обозначение характерных точек границ	Существующие координаты, м		Измененные (уточненные) координаты, м		Метод определения координат характерной точки	Средняя квадратическая погрешность положения характерной точки (M _t), м	Описание обозначения точки на местности (при наличии)
	X	Y	X	Y			
1	2	3	4	5	6	7	8
179	512746.19	1234451.78	512746.19	1234451.78	Картометрический метод	5.00	Закрепление отсутствует
180	512746.19	1234464.44	512746.19	1234464.44	Картометрический метод	5.00	Закрепление отсутствует
181	512797.57	1234486.16	512797.57	1234486.16	Картометрический метод	5.00	Закрепление отсутствует
182	512805.87	1234503.42	512805.87	1234503.42	Картометрический метод	5.00	Закрепление отсутствует
183	512814.01	1234525.13	512814.01	1234525.13	Картометрический метод	5.00	Закрепление отсутствует
184	512815.36	1234538.53	512815.36	1234538.53	Картометрический метод	5.00	Закрепление отсутствует
185	512815.56	1234541.77	512815.56	1234541.77	Картометрический метод	5.00	Закрепление отсутствует
186	512818.04	1234577.17	512818.04	1234577.17	Картометрический метод	5.00	Закрепление отсутствует
187	512817.99	1234599.02	512817.99	1234599.02	Картометрический метод	5.00	Закрепление отсутствует
188	512816.84	1234625.90	512816.84	1234625.90	Картометрический метод	5.00	Закрепление отсутствует
189	512817.17	1234636.22	512817.17	1234636.22	Картометрический метод	5.00	Закрепление отсутствует
190	512813.34	1234662.26	512813.34	1234662.26	Картометрический метод	5.00	Закрепление отсутствует
191	512802.55	1234690.26	512802.55	1234690.26	Картометрический метод	5.00	Закрепление отсутствует
192	512796.45	1234747.82	512796.45	1234747.82	Картометрический метод	5.00	Закрепление отсутствует
193	512791.40	1234766.19	512791.40	1234766.19	Картометрический метод	5.00	Закрепление отсутствует
194	512790.00	1234774.23	512790.00	1234774.23	Картометрический метод	5.00	Закрепление отсутствует
195	512774.01	1234828.40	512774.01	1234828.40	Картометрический метод	5.00	Закрепление отсутствует
196	512776.19	1234849.64	512776.19	1234849.64	Картометрический метод	5.00	Закрепление отсутствует
197	512781.83	1234865.29	512781.83	1234865.29	Картометрический метод	5.00	Закрепление отсутствует
198	512784.17	1234872.17	512784.17	1234872.17	Картометрический метод	5.00	Закрепление отсутствует
199	512788.08	1234874.36	512788.08	1234874.36	Картометрический метод	5.00	Закрепление отсутствует
200	512795.75	1234869.82	512795.75	1234869.82	Картометрический метод	5.00	Закрепление отсутствует
201	512799.19	1234862.47	512799.19	1234862.47	Картометрический метод	5.00	Закрепление отсутствует
202	512794.65	1234859.97	512794.65	1234859.97	Картометрический метод	5.00	Закрепление отсутствует
203	512791.05	1234852.93	512791.05	1234852.93	Картометрический метод	5.00	Закрепление отсутствует
204	512800.10	1234843.85	512800.10	1234843.85	Картометрический метод	5.00	Закрепление отсутствует

2. Сведения о характерных точках границ объекта							
Обозначение характерных точек границ	Существующие координаты, м		Измененные (уточненные) координаты, м		Метод определения координат характерной точки	Средняя квадратическая погрешность положения характерной точки (M _t), м	Описание обозначения точки на местности (при наличии)
	X	Y	X	Y			
1	2	3	4	5	6	7	8
205	512802.00	1234839.01	512802.00	1234839.01	Картометрический метод	5.00	Закрепление отсутствует
206	512800.13	1234836.04	512800.13	1234836.04	Картометрический метод	5.00	Закрепление отсутствует
207	512794.81	1234841.04	512794.81	1234841.04	Картометрический метод	5.00	Закрепление отсутствует
208	512789.80	1234846.05	512789.80	1234846.05	Картометрический метод	5.00	Закрепление отсутствует
209	512784.95	1234846.99	512784.95	1234846.99	Картометрический метод	5.00	Закрепление отсутствует
210	512781.83	1234844.17	512781.83	1234844.17	Картометрический метод	5.00	Закрепление отсутствует
211	512782.29	1234840.42	512782.29	1234840.42	Картометрический метод	5.00	Закрепление отсутствует
212	512786.20	1234838.07	512786.20	1234838.07	Картометрический метод	5.00	Закрепление отсутствует
213	512792.15	1234825.40	512792.15	1234825.40	Картометрический метод	5.00	Закрепление отсутствует
214	512800.91	1234813.36	512800.91	1234813.36	Картометрический метод	5.00	Закрепление отсутствует
215	512805.44	1234809.29	512805.44	1234809.29	Картометрический метод	5.00	Закрепление отсутствует
216	512805.84	1234806.32	512805.84	1234806.32	Картометрический метод	5.00	Закрепление отсутствует
217	512807.63	1234805.07	512807.63	1234805.07	Картометрический метод	5.00	Закрепление отсутствует
218	512810.29	1234806.79	512810.29	1234806.79	Картометрический метод	5.00	Закрепление отсутствует
219	512814.15	1234805.59	512814.15	1234805.59	Картометрический метод	5.00	Закрепление отсутствует
220	512815.06	1234803.19	512815.06	1234803.19	Картометрический метод	5.00	Закрепление отсутствует
221	512813.81	1234801.47	512813.81	1234801.47	Картометрический метод	5.00	Закрепление отсутствует
222	512814.28	1234798.34	512814.28	1234798.34	Картометрический метод	5.00	Закрепление отсутствует
223	512816.31	1234795.06	512816.31	1234795.06	Картометрический метод	5.00	Закрепление отсутствует
224	512815.53	1234791.77	512815.53	1234791.77	Картометрический метод	5.00	Закрепление отсутствует
225	512817.41	1234778.16	512817.41	1234778.16	Картометрический метод	5.00	Закрепление отсутствует
226	512822.73	1234768.93	512822.73	1234768.93	Картометрический метод	5.00	Закрепление отсутствует
227	512822.26	1234766.43	512822.26	1234766.43	Картометрический метод	5.00	Закрепление отсутствует
228	512822.88	1234763.77	512822.88	1234763.77	Картометрический метод	5.00	Закрепление отсутствует
229	512824.14	1234761.43	512824.14	1234761.43	Картометрический метод	5.00	Закрепление отсутствует
230	512823.20	1234756.73	512823.20	1234756.73	Картометрический метод	5.00	Закрепление отсутствует

2. Сведения о характерных точках границ объекта							
Обозначение характерных точек границ	Существующие координаты, м		Измененные (уточненные) координаты, м		Метод определения координат характерной точки	Средняя квадратическая погрешность положения характерной точки (M _t), м	Описание обозначения точки на местности (при наличии)
	X	Y	X	Y			
1	2	3	4	5	6	7	8
231	512824.14	1234752.98	512824.14	1234752.98	Картометрический метод	5.00	Закрепление отсутствует
232	512827.58	1234750.01	512827.58	1234750.01	Картометрический метод	5.00	Закрепление отсутствует
233	512827.58	1234746.57	512827.58	1234746.57	Картометрический метод	5.00	Закрепление отсутствует
234	512826.86	1234740.81	512826.86	1234740.81	Картометрический метод	5.00	Закрепление отсутствует
235	512828.05	1234736.71	512828.05	1234736.71	Картометрический метод	5.00	Закрепление отсутствует
236	512829.77	1234735.15	512829.77	1234735.15	Картометрический метод	5.00	Закрепление отсутствует
237	512832.74	1234734.21	512832.74	1234734.21	Картометрический метод	5.00	Закрепление отсутствует
238	512835.24	1234732.02	512835.24	1234732.02	Картометрический метод	5.00	Закрепление отсутствует
239	512835.08	1234728.74	512835.08	1234728.74	Картометрический метод	5.00	Закрепление отсутствует
240	512832.43	1234726.55	512832.43	1234726.55	Картометрический метод	5.00	Закрепление отсутствует
241	512824.45	1234726.39	512824.45	1234726.39	Картометрический метод	5.00	Закрепление отсутствует
242	512816.47	1234724.51	512816.47	1234724.51	Картометрический метод	5.00	Закрепление отсутствует
243	512812.09	1234720.76	512812.09	1234720.76	Картометрический метод	5.00	Закрепление отсутствует
244	512809.28	1234716.07	512809.28	1234716.07	Картометрический метод	5.00	Закрепление отсутствует
245	512809.43	1234712.62	512809.43	1234712.62	Картометрический метод	5.00	Закрепление отсутствует
246	512810.84	1234709.97	512810.84	1234709.97	Картометрический метод	5.00	Закрепление отсутствует
247	512813.50	1234710.12	512813.50	1234710.12	Картометрический метод	5.00	Закрепление отсутствует
248	512816.94	1234712.15	512816.94	1234712.15	Картометрический метод	5.00	Закрепление отсутствует
249	512824.29	1234712.00	512824.29	1234712.00	Картометрический метод	5.00	Закрепление отсутствует
250	512827.73	1234713.56	512827.73	1234713.56	Картометрический метод	5.00	Закрепление отсутствует
251	512835.40	1234713.72	512835.40	1234713.72	Картометрический метод	5.00	Закрепление отсутствует
252	512837.27	1234711.84	512837.27	1234711.84	Картометрический метод	5.00	Закрепление отсутствует
253	512836.96	1234709.03	512836.96	1234709.03	Картометрический метод	5.00	Закрепление отсутствует
254	512834.62	1234706.37	512834.62	1234706.37	Картометрический метод	5.00	Закрепление отсутствует
255	512831.49	1234703.86	512831.49	1234703.86	Картометрический метод	5.00	Закрепление отсутствует
256	512831.33	1234699.95	512831.33	1234699.95	Картометрический метод	5.00	Закрепление отсутствует

2. Сведения о характерных точках границ объекта							
Обозначение характерных точек границ	Существующие координаты, м		Измененные (уточненные) координаты, м		Метод определения координат характерной точки	Средняя квадратическая погрешность положения характерной точки (M _t), м	Описание обозначения точки на местности (при наличии)
	X	Y	X	Y			
1	2	3	4	5	6	7	8
257	512832.97	1234698.21	512832.97	1234698.21	Картометрический метод	5.00	Закрепление отсутствует
258	512833.52	1234696.04	512833.52	1234696.04	Картометрический метод	5.00	Закрепление отсутствует
259	512830.39	1234693.07	512830.39	1234693.07	Картометрический метод	5.00	Закрепление отсутствует
260	512829.61	1234689.01	512829.61	1234689.01	Картометрический метод	5.00	Закрепление отсутствует
261	512827.89	1234685.88	512827.89	1234685.88	Картометрический метод	5.00	Закрепление отсутствует
262	512827.42	1234680.40	512827.42	1234680.40	Картометрический метод	5.00	Закрепление отсутствует
263	512829.77	1234677.90	512829.77	1234677.90	Картометрический метод	5.00	Закрепление отсутствует
264	512842.98	1234677.59	512842.98	1234677.59	Картометрический метод	5.00	Закрепление отсутствует
265	512853.62	1234678.21	512853.62	1234678.21	Картометрический метод	5.00	Закрепление отсутствует
266	512863.63	1234681.03	512863.63	1234681.03	Картометрический метод	5.00	Закрепление отсутствует
267	512873.02	1234685.41	512873.02	1234685.41	Картометрический метод	5.00	Закрепление отсутствует
268	512876.77	1234696.04	512876.77	1234696.04	Картометрический метод	5.00	Закрепление отсутствует
269	512873.95	1234708.24	512873.95	1234708.24	Картометрический метод	5.00	Закрепление отсутствует
270	512866.45	1234723.26	512866.45	1234723.26	Картометрический метод	5.00	Закрепление отсутствует
271	512862.07	1234739.84	512862.07	1234739.84	Картометрический метод	5.00	Закрепление отсутствует
272	512858.63	1234767.37	512858.63	1234767.37	Картометрический метод	5.00	Закрепление отсутствует
273	512855.18	1234797.71	512855.18	1234797.71	Картометрический метод	5.00	Закрепление отсутствует
274	512851.12	1234811.17	512851.12	1234811.17	Картометрический метод	5.00	Закрепление отсутствует
275	512836.41	1234836.19	512836.41	1234836.19	Картометрический метод	5.00	Закрепление отсутствует
276	512817.33	1234887.81	512817.33	1234887.81	Картометрический метод	5.00	Закрепление отсутствует
277	512807.01	1234929.10	512807.01	1234929.10	Картометрический метод	5.00	Закрепление отсутствует
278	512795.75	1234952.57	512795.75	1234952.57	Картометрический метод	5.00	Закрепление отсутствует
279	512785.19	1234984.16	512785.19	1234984.16	Картометрический метод	5.00	Закрепление отсутствует
280	512772.36	1235037.34	512772.36	1235037.34	Картометрический метод	5.00	Закрепление отсутствует
281	512765.59	1235050.44	512765.59	1235050.44	Картометрический метод	5.00	Закрепление отсутствует
282	512754.84	1235066.13	512754.84	1235066.13	Картометрический метод	5.00	Закрепление отсутствует

2. Сведения о характерных точках границ объекта							
Обозначение характерных точек границ	Существующие координаты, м		Измененные (уточненные) координаты, м		Метод определения координат характерной точки	Средняя квадратическая погрешность положения характерной точки (M _t), м	Описание обозначения точки на местности (при наличии)
	X	Y	X	Y			
1	2	3	4	5	6	7	8
283	512749.84	1235092.72	512749.84	1235092.72	Картометрический метод	5.00	Закрепление отсутствует
284	512723.56	1235161.85	512723.56	1235161.85	Картометрический метод	5.00	Закрепление отсутствует
285	512705.35	1235197.12	512705.35	1235197.12	Картометрический метод	5.00	Закрепление отсутствует
286	512691.69	1235238.11	512691.69	1235238.11	Картометрический метод	5.00	Закрепление отсутствует
287	512686.84	1235259.22	512686.84	1235259.22	Картометрический метод	5.00	Закрепление отсутствует
288	512656.50	1235330.55	512656.50	1235330.55	Картометрический метод	5.00	Закрепление отсутствует
289	512647.11	1235369.96	512647.11	1235369.96	Картометрический метод	5.00	Закрепление отсутствует
290	512623.02	1235437.22	512623.02	1235437.22	Картометрический метод	5.00	Закрепление отсутствует
291	512607.07	1235465.07	512607.07	1235465.07	Картометрический метод	5.00	Закрепление отсутствует
292	512595.49	1235510.43	512595.49	1235510.43	Картометрический метод	5.00	Закрепление отсутствует
293	512580.79	1235545.15	512580.79	1235545.15	Картометрический метод	5.00	Закрепление отсутствует
294	512564.21	1235603.34	512564.21	1235603.34	Картометрический метод	5.00	Закрепление отсутствует
295	512557.33	1235630.24	512557.33	1235630.24	Картометрический метод	5.00	Закрепление отсутствует
296	512545.75	1235654.02	512545.75	1235654.02	Картометрический метод	5.00	Закрепление отсутствует
297	512511.65	1235758.50	512511.65	1235758.50	Картометрический метод	5.00	Закрепление отсутствует
298	512492.88	1235825.45	512492.88	1235825.45	Картометрический метод	5.00	Закрепление отсутствует
299	512476.30	1235856.73	512476.30	1235856.73	Картометрический метод	5.00	Закрепление отсутствует
300	512463.25	1235914.00	512463.25	1235914.00	Картометрический метод	5.00	Закрепление отсутствует
301	512434.90	1235993.54	512434.90	1235993.54	Картометрический метод	5.00	Закрепление отсутствует
302	512398.41	1236115.45	512398.41	1236115.45	Картометрический метод	5.00	Закрепление отсутствует
303	512364.62	1236198.66	512364.62	1236198.66	Картометрический метод	5.00	Закрепление отсутствует
304	512342.10	1236273.74	512342.10	1236273.74	Картометрический метод	5.00	Закрепление отсутствует
305	512239.33	1236603.46	512239.33	1236603.46	Картометрический метод	5.00	Закрепление отсутствует
306	512180.68	1236787.10	512180.68	1236787.10	Картометрический метод	5.00	Закрепление отсутствует
307	512091.52	1237075.84	512091.52	1237075.84	Картометрический метод	5.00	Закрепление отсутствует
308	511967.64	1237448.11	511967.64	1237448.11	Картометрический метод	5.00	Закрепление отсутствует

2. Сведения о характерных точках границ объекта							
Обозначение характерных точек границ	Существующие координаты, м		Измененные (уточненные) координаты, м		Метод определения координат характерной точки	Средняя квадратическая погрешность положения характерной точки (M _t), м	Описание обозначения точки на местности (при наличии)
	X	Y	X	Y			
1	2	3	4	5	6	7	8
309	511874.41	1237725.28	511874.41	1237725.28	Картометрический метод	5.00	Закрепление отсутствует
310	511807.62	1237933.63	511807.62	1237933.63	Картометрический метод	5.00	Закрепление отсутствует
311	511688.25	1238342.37	511688.25	1238342.37	Картометрический метод	5.00	Закрепление отсутствует
312	511657.66	1238484.93	511657.66	1238484.93	Картометрический метод	5.00	Закрепление отсутствует
313	511633.53	1238570.51	511633.53	1238570.51	Картометрический метод	5.00	Закрепление отсутствует
314	511622.43	1238633.12	511622.43	1238633.12	Картометрический метод	5.00	Закрепление отсутствует
315	511606.37	1238670.80	511606.37	1238670.80	Картометрический метод	5.00	Закрепление отсутствует
316	511550.88	1238878.56	511550.88	1238878.56	Картометрический метод	5.00	Закрепление отсутствует
317	511531.09	1238978.71	511531.09	1238978.71	Картометрический метод	5.00	Закрепление отсутствует
318	511519.82	1239061.71	511519.82	1239061.71	Картометрический метод	5.00	Закрепление отсутствует
319	511484.94	1239176.83	511484.94	1239176.83	Картометрический метод	5.00	Закрепление отсутствует
320	511483.69	1239206.23	511483.69	1239206.23	Картометрический метод	5.00	Закрепление отсутствует
321	511475.53	1239238.75	511475.53	1239238.75	Картометрический метод	5.00	Закрепление отсутствует
322	511468.60	1239266.41	511468.60	1239266.41	Картометрический метод	5.00	Закрепление отсутствует
323	511462.41	1239314.48	511462.41	1239314.48	Картометрический метод	5.00	Закрепление отсутствует
324	511446.15	1239355.14	511446.15	1239355.14	Картометрический метод	5.00	Закрепление отсутствует
325	511429.88	1239448.99	511429.88	1239448.99	Картометрический метод	5.00	Закрепление отсутствует
326	511416.93	1239494.74	511416.93	1239494.74	Картометрический метод	5.00	Закрепление отсутствует
327	511410.48	1239552.23	511410.48	1239552.23	Картометрический метод	5.00	Закрепление отсутствует
328	511367.94	1239738.05	511367.94	1239738.05	Картометрический метод	5.00	Закрепление отсутствует
329	511323.04	1239974.12	511323.04	1239974.12	Картометрический метод	5.00	Закрепление отсутствует
330	511313.50	1240008.96	511313.50	1240008.96	Картометрический метод	5.00	Закрепление отсутствует
331	511310.38	1240055.26	511310.38	1240055.26	Картометрический метод	5.00	Закрепление отсутствует
332	511299.74	1240082.17	511299.74	1240082.17	Картометрический метод	5.00	Закрепление отсутствует
333	511285.98	1240182.27	511285.98	1240182.27	Картометрический метод	5.00	Закрепление отсутствует
334	511286.07	1240217.32	511286.07	1240217.32	Картометрический метод	5.00	Закрепление отсутствует

2. Сведения о характерных точках границ объекта							
Обозначение характерных точек границ	Существующие координаты, м		Измененные (уточненные) координаты, м		Метод определения координат характерной точки	Средняя квадратическая погрешность положения характерной точки (M _t), м	Описание обозначения точки на местности (при наличии)
	X	Y	X	Y			
1	2	3	4	5	6	7	8
335	511258.75	1240407.75	511258.75	1240407.75	Картометрический метод	5.00	Закрепление отсутствует
336	511250.94	1240433.79	511250.94	1240433.79	Картометрический метод	5.00	Закрепление отсутствует
337	511246.56	1240464.45	511246.56	1240464.45	Картометрический метод	5.00	Закрепление отсутствует
338	511248.44	1240486.41	511248.44	1240486.41	Картометрический метод	5.00	Закрепление отсутствует
339	511238.74	1240577.69	511238.74	1240577.69	Картометрический метод	5.00	Закрепление отсутствует
340	511233.11	1240602.72	511233.11	1240602.72	Картометрический метод	5.00	Закрепление отсутствует
341	511209.96	1240797.93	511209.96	1240797.93	Картометрический метод	5.00	Закрепление отсутствует
342	511196.04	1240955.29	511196.04	1240955.29	Картометрический метод	5.00	Закрепление отсутствует
343	511185.71	1241168.95	511185.71	1241168.95	Картометрический метод	5.00	Закрепление отсутствует
344	511175.51	1241278.67	511175.51	1241278.67	Картометрический метод	5.00	Закрепление отсутствует
345	511172.77	1241331.08	511172.77	1241331.08	Картометрический метод	5.00	Закрепление отсутствует
346	511029.42	1241302.74	511029.42	1241302.74	Картометрический метод	5.00	Закрепление отсутствует
347	510915.45	1241280.21	510915.45	1241280.21	Картометрический метод	5.00	Закрепление отсутствует
348	510859.71	1241269.19	510859.71	1241269.19	Картометрический метод	5.00	Закрепление отсутствует
349	510882.29	1241176.34	510882.29	1241176.34	Картометрический метод	5.00	Закрепление отсутствует
350	510883.80	1241170.13	510883.80	1241170.13	Картометрический метод	5.00	Закрепление отсутствует
351	510923.28	1241002.89	510923.28	1241002.89	Картометрический метод	5.00	Закрепление отсутствует
352	510956.83	1240892.67	510956.83	1240892.67	Картометрический метод	5.00	Закрепление отсутствует
353	510994.03	1240765.59	510994.03	1240765.59	Картометрический метод	5.00	Закрепление отсутствует
354	511006.74	1240726.90	511006.74	1240726.90	Картометрический метод	5.00	Закрепление отсутствует
355	511080.73	1240512.39	511080.73	1240512.39	Картометрический метод	5.00	Закрепление отсутствует
356	511116.84	1240374.79	511116.84	1240374.79	Картометрический метод	5.00	Закрепление отсутствует
357	511126.08	1240335.04	511126.08	1240335.04	Картометрический метод	5.00	Закрепление отсутствует
358	511284.03	1239602.60	511284.03	1239602.60	Картометрический метод	5.00	Закрепление отсутствует
359	511389.88	1239096.54	511389.88	1239096.54	Картометрический метод	5.00	Закрепление отсутствует
360	511402.77	1239013.89	511402.77	1239013.89	Картометрический метод	5.00	Закрепление отсутствует

2. Сведения о характерных точках границ объекта							
Обозначение характерных точек границ	Существующие координаты, м		Измененные (уточненные) координаты, м		Метод определения координат характерной точки	Средняя квадратическая погрешность положения характерной точки (M _t), м	Описание обозначения точки на местности (при наличии)
	X	Y	X	Y			
1	2	3	4	5	6	7	8
361	511412.88	1238929.42	511412.88	1238929.42	Картометрический метод	5.00	Закрепление отсутствует
362	511423.91	1238849.91	511423.91	1238849.91	Картометрический метод	5.00	Закрепление отсутствует
363	511427.33	1238832.54	511427.33	1238832.54	Картометрический метод	5.00	Закрепление отсутствует
364	511434.00	1238827.52	511434.00	1238827.52	Картометрический метод	5.00	Закрепление отсутствует
365	511502.35	1238565.39	511502.35	1238565.39	Картометрический метод	5.00	Закрепление отсутствует
366	511746.59	1237695.51	511746.59	1237695.51	Картометрический метод	5.00	Закрепление отсутствует
367	511882.20	1237222.12	511882.20	1237222.12	Картометрический метод	5.00	Закрепление отсутствует
368	512016.25	1236773.83	512016.25	1236773.83	Картометрический метод	5.00	Закрепление отсутствует
369	512015.85	1236767.24	512015.85	1236767.24	Картометрический метод	5.00	Закрепление отсутствует
370	512012.16	1236764.42	512012.16	1236764.42	Картометрический метод	5.00	Закрепление отсутствует
371	512014.59	1236757.02	512014.59	1236757.02	Картометрический метод	5.00	Закрепление отсутствует
372	511962.70	1236741.35	511962.70	1236741.35	Картометрический метод	5.00	Закрепление отсутствует
373	512000.10	1236611.74	512000.10	1236611.74	Картометрический метод	5.00	Закрепление отсутствует
374	512051.11	1236628.08	512051.11	1236628.08	Картометрический метод	5.00	Закрепление отсутствует
375	512058.31	1236630.37	512058.31	1236630.37	Картометрический метод	5.00	Закрепление отсутствует
376	512150.25	1236241.42	512150.25	1236241.42	Картометрический метод	5.00	Закрепление отсутствует
377	512225.28	1235902.07	512225.28	1235902.07	Картометрический метод	5.00	Закрепление отсутствует
378	512277.23	1235676.67	512277.23	1235676.67	Картометрический метод	5.00	Закрепление отсутствует
379	512330.76	1235437.15	512330.76	1235437.15	Картометрический метод	5.00	Закрепление отсутствует
380	512349.21	1235352.09	512349.21	1235352.09	Картометрический метод	5.00	Закрепление отсутствует
381	512353.04	1235335.01	512353.04	1235335.01	Картометрический метод	5.00	Закрепление отсутствует
382	512360.58	1235299.65	512360.58	1235299.65	Картометрический метод	5.00	Закрепление отсутствует
383	512389.15	1235145.52	512389.15	1235145.52	Картометрический метод	5.00	Закрепление отсутствует
384	512409.87	1235002.37	512409.87	1235002.37	Картометрический метод	5.00	Закрепление отсутствует
385	512437.02	1234756.56	512437.02	1234756.56	Картометрический метод	5.00	Закрепление отсутствует
386	512450.88	1234561.34	512450.88	1234561.34	Картометрический метод	5.00	Закрепление отсутствует

2. Сведения о характерных точках границ объекта							
Обозначение характерных точек границ	Существующие координаты, м		Измененные (уточненные) координаты, м		Метод определения координат характерной точки	Средняя квадратическая погрешность положения характерной точки (M _t), м	Описание обозначения точки на местности (при наличии)
	X	Y	X	Y			
1	2	3	4	5	6	7	8
387	512462.46	1234508.70	512462.46	1234508.70	Картометрический метод	5.00	Закрепление отсутствует
388	512477.82	1234465.05	512477.82	1234465.05	Картометрический метод	5.00	Закрепление отсутствует
389	512493.70	1234430.10	512493.70	1234430.10	Картометрический метод	5.00	Закрепление отсутствует
390	512522.48	1234381.02	512522.48	1234381.02	Картометрический метод	5.00	Закрепление отсутствует
391	512548.86	1234344.51	512548.86	1234344.51	Картометрический метод	5.00	Закрепление отсутствует
392	512571.43	1234311.97	512571.43	1234311.97	Картометрический метод	5.00	Закрепление отсутствует
393	512586.54	1234306.24	512586.54	1234306.24	Картометрический метод	5.00	Закрепление отсутствует
394	512625.25	1234255.59	512625.25	1234255.59	Картометрический метод	5.00	Закрепление отсутствует
395	512651.04	1234223.37	512651.04	1234223.37	Картометрический метод	5.00	Закрепление отсутствует
396	512640.25	1234216.10	512640.25	1234216.10	Картометрический метод	5.00	Закрепление отсутствует
397	512568.08	1234196.31	512568.08	1234196.31	Картометрический метод	5.00	Закрепление отсутствует
398	512558.45	1234193.67	512558.45	1234193.68	Картометрический метод	5.00	Закрепление отсутствует
399	512545.14	1234189.53	512545.14	1234189.53	Картометрический метод	5.00	Закрепление отсутствует
400	512529.20	1234183.31	512529.20	1234183.31	Картометрический метод	5.00	Закрепление отсутствует
401	512526.02	1234181.91	512526.02	1234181.91	Картометрический метод	5.00	Закрепление отсутствует
1	512480.11	1234173.09	512480.11	1234173.09	Картометрический метод	5.00	Закрепление отсутствует
402	-	-	512673.41	1234089.53	Картометрический метод	5.00	Закрепление отсутствует
403	-	-	512673.14	1234090.19	Картометрический метод	5.00	Закрепление отсутствует
404	-	-	512672.63	1234090.70	Картометрический метод	5.00	Закрепление отсутствует
405	-	-	512671.97	1234090.98	Картометрический метод	5.00	Закрепление отсутствует
406	-	-	512671.26	1234090.98	Картометрический метод	5.00	Закрепление отсутствует
407	-	-	512670.59	1234090.70	Картометрический метод	5.00	Закрепление отсутствует
408	-	-	512670.09	1234090.19	Картометрический метод	5.00	Закрепление отсутствует
409	-	-	512669.81	1234089.53	Картометрический метод	5.00	Закрепление отсутствует
410	-	-	512669.81	1234088.82	Картометрический метод	5.00	Закрепление отсутствует
411	-	-	512670.09	1234088.16	Картометрический метод	5.00	Закрепление отсутствует

2. Сведения о характерных точках границ объекта							
Обозначение характерных точек границ	Существующие координаты, м		Измененные (уточненные) координаты, м		Метод определения координат характерной точки	Средняя квадратическая погрешность положения характерной точки (M _t), м	Описание обозначения точки на местности (при наличии)
	X	Y	X	Y			
1	2	3	4	5	6	7	8
412	-	-	512670.59	1234087.65	Картометрический метод	5.00	Закрепление отсутствует
413	-	-	512671.26	1234087.38	Картометрический метод	5.00	Закрепление отсутствует
414	-	-	512671.97	1234087.38	Картометрический метод	5.00	Закрепление отсутствует
415	-	-	512672.63	1234087.65	Картометрический метод	5.00	Закрепление отсутствует
416	-	-	512673.14	1234088.16	Картометрический метод	5.00	Закрепление отсутствует
417	-	-	512673.41	1234088.82	Картометрический метод	5.00	Закрепление отсутствует
402	-	-	512673.41	1234089.53	Картометрический метод	5.00	Закрепление отсутствует
418	-	-	512391.12	1232531.26	Картометрический метод	5.00	Закрепление отсутствует
419	-	-	512391.21	1232531.48	Картометрический метод	5.00	Закрепление отсутствует
420	-	-	512391.21	1232531.72	Картометрический метод	5.00	Закрепление отсутствует
421	-	-	512391.12	1232531.95	Картометрический метод	5.00	Закрепление отсутствует
422	-	-	512390.96	1232532.11	Картометрический метод	5.00	Закрепление отсутствует
423	-	-	512390.73	1232532.20	Картометрический метод	5.00	Закрепление отсутствует
424	-	-	512390.65	1232532.20	Картометрический метод	5.00	Закрепление отсутствует
425	-	-	512384.64	1232532.92	Картометрический метод	5.00	Закрепление отсутствует
426	-	-	512384.39	1232533.17	Картометрический метод	5.00	Закрепление отсутствует
427	-	-	512384.05	1232533.30	Картометрический метод	5.00	Закрепление отсутствует
428	-	-	512383.69	1232533.30	Картометрический метод	5.00	Закрепление отсутствует
429	-	-	512383.36	1232533.17	Картометрический метод	5.00	Закрепление отсутствует
430	-	-	512383.11	1232532.92	Картометрический метод	5.00	Закрепление отсутствует
431	-	-	512382.97	1232532.58	Картометрический метод	5.00	Закрепление отсутствует
432	-	-	512382.97	1232532.22	Картометрический метод	5.00	Закрепление отсутствует
433	-	-	512383.11	1232531.89	Картометрический метод	5.00	Закрепление отсутствует
434	-	-	512383.36	1232531.64	Картометрический метод	5.00	Закрепление отсутствует
435	-	-	512383.69	1232531.50	Картометрический метод	5.00	Закрепление отсутствует
436	-	-	512384.05	1232531.50	Картометрический метод	5.00	Закрепление отсутствует

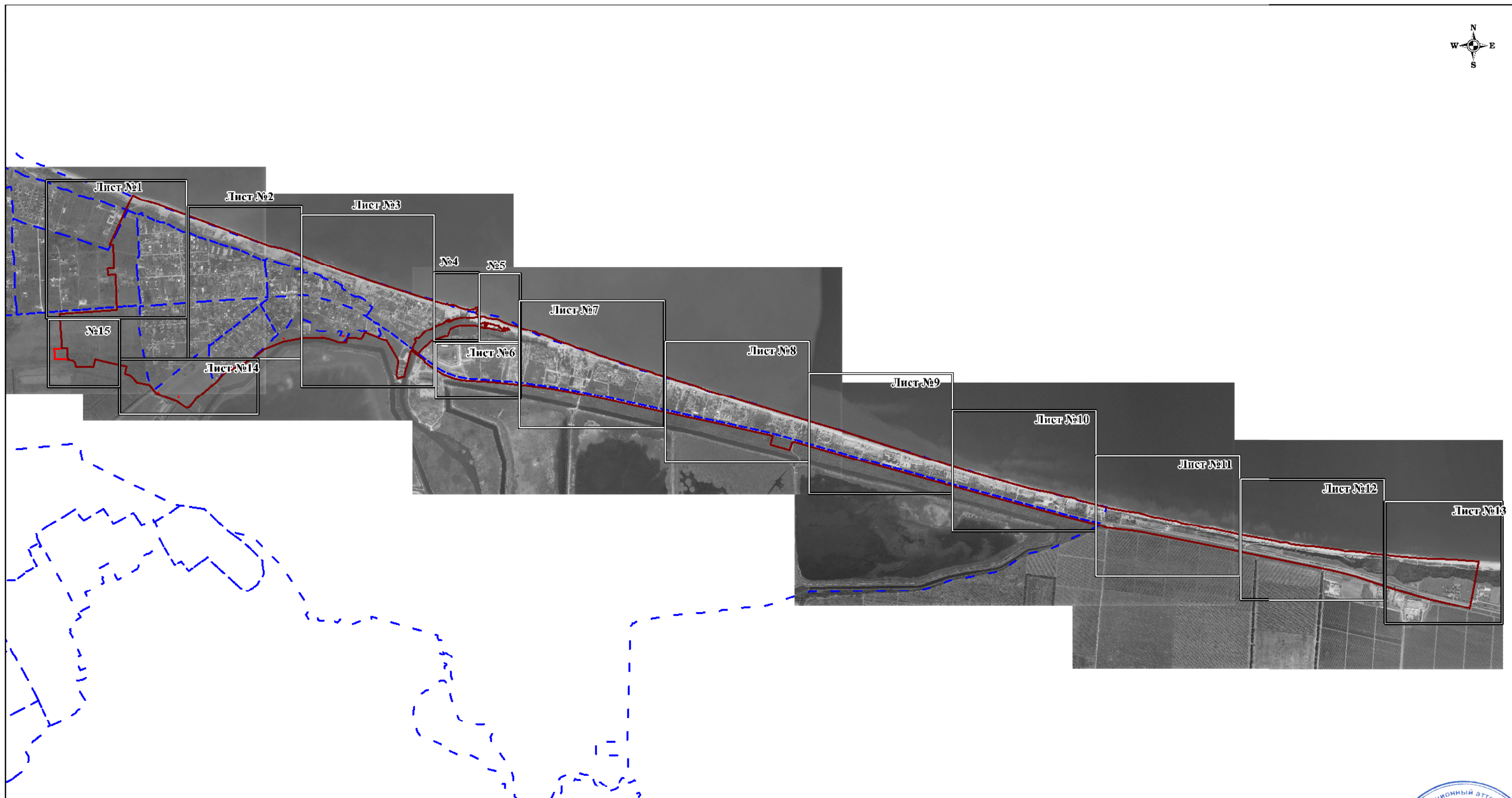
2. Сведения о характерных точках границ объекта							
Обозначение характерных точек границ	Существующие координаты, м		Измененные (уточненные) координаты, м		Метод определения координат характерной точки	Средняя квадратическая погрешность положения характерной точки (M _t), м	Описание обозначения точки на местности (при наличии)
	X	Y	X	Y			
1	2	3	4	5	6	7	8
437	-	-	512384.39	1232531.64	Картометрический метод	5.00	Закрепление отсутствует
438	-	-	512384.48	1232531.73	Картометрический метод	5.00	Закрепление отсутствует
439	-	-	512390.49	1232531.01	Картометрический метод	5.00	Закрепление отсутствует
440	-	-	512390.52	1232531.00	Картометрический метод	5.00	Закрепление отсутствует
441	-	-	512390.73	1232531.00	Картометрический метод	5.00	Закрепление отсутствует
442	-	-	512390.96	1232531.09	Картометрический метод	5.00	Закрепление отсутствует
418	-	-	512391.12	1232531.26	Картометрический метод	5.00	Закрепление отсутствует
443	-	-	512752.96	1233768.16	Картометрический метод	5.00	Закрепление отсутствует
444	-	-	512752.76	1233768.64	Картометрический метод	5.00	Закрепление отсутствует
445	-	-	512752.40	1233769.01	Картометрический метод	5.00	Закрепление отсутствует
446	-	-	512751.92	1233769.20	Картометрический метод	5.00	Закрепление отсутствует
447	-	-	512751.40	1233769.20	Картометрический метод	5.00	Закрепление отсутствует
448	-	-	512750.92	1233769.01	Картометрический метод	5.00	Закрепление отсутствует
449	-	-	512750.56	1233768.64	Картометрический метод	5.00	Закрепление отсутствует
450	-	-	512750.36	1233768.16	Картометрический метод	5.00	Закрепление отсутствует
451	-	-	512750.36	1233767.64	Картометрический метод	5.00	Закрепление отсутствует
452	-	-	512750.56	1233767.17	Картометрический метод	5.00	Закрепление отсутствует
453	-	-	512750.92	1233766.80	Картометрический метод	5.00	Закрепление отсутствует
454	-	-	512751.40	1233766.60	Картометрический метод	5.00	Закрепление отсутствует
455	-	-	512751.92	1233766.60	Картометрический метод	5.00	Закрепление отсутствует
456	-	-	512752.40	1233766.80	Картометрический метод	5.00	Закрепление отсутствует
457	-	-	512752.76	1233767.17	Картометрический метод	5.00	Закрепление отсутствует
458	-	-	512752.96	1233767.64	Картометрический метод	5.00	Закрепление отсутствует
443	-	-	512752.96	1233768.16	Картометрический метод	5.00	Закрепление отсутствует
459	-	-	512357.51	1232666.62	Картометрический метод	5.00	Закрепление отсутствует
460	-	-	512357.23	1232667.28	Картометрический метод	5.00	Закрепление отсутствует

2. Сведения о характерных точках границ объекта							
Обозначение характерных точек границ	Существующие координаты, м		Измененные (уточненные) координаты, м		Метод определения координат характерной точки	Средняя квадратическая погрешность положения характерной точки (Mt), м	Описание обозначения точки на местности (при наличии)
	X	Y	X	Y			
1	2	3	4	5	6	7	8
461	-	-	512356.73	1232667.78	Картометрический метод	5.00	Закрепление отсутствует
462	-	-	512356.06	1232668.06	Картометрический метод	5.00	Закрепление отсутствует
463	-	-	512355.35	1232668.06	Картометрический метод	5.00	Закрепление отсутствует
464	-	-	512354.69	1232667.78	Картометрический метод	5.00	Закрепление отсутствует
465	-	-	512354.18	1232667.28	Картометрический метод	5.00	Закрепление отсутствует
466	-	-	512353.91	1232666.62	Картометрический метод	5.00	Закрепление отсутствует
467	-	-	512353.91	1232665.90	Картометрический метод	5.00	Закрепление отсутствует
468	-	-	512354.18	1232665.24	Картометрический метод	5.00	Закрепление отсутствует
469	-	-	512354.69	1232664.73	Картометрический метод	5.00	Закрепление отсутствует
470	-	-	512355.35	1232664.46	Картометрический метод	5.00	Закрепление отсутствует
471	-	-	512356.06	1232664.46	Картометрический метод	5.00	Закрепление отсутствует
472	-	-	512356.73	1232664.73	Картометрический метод	5.00	Закрепление отсутствует
473	-	-	512357.23	1232665.24	Картометрический метод	5.00	Закрепление отсутствует
474	-	-	512357.51	1232665.90	Картометрический метод	5.00	Закрепление отсутствует
459	-	-	512357.51	1232666.62	Картометрический метод	5.00	Закрепление отсутствует
475	-	-	512748.49	1233630.55	Картометрический метод	5.00	Закрепление отсутствует
476	-	-	512748.35	1233630.88	Картометрический метод	5.00	Закрепление отсутствует
477	-	-	512748.11	1233631.13	Картометрический метод	5.00	Закрепление отсутствует
478	-	-	512747.77	1233631.27	Картометрический метод	5.00	Закрепление отсутствует
479	-	-	512747.41	1233631.27	Картометрический метод	5.00	Закрепление отсутствует
480	-	-	512747.08	1233631.13	Картометрический метод	5.00	Закрепление отсутствует
481	-	-	512746.83	1233630.88	Картометрический метод	5.00	Закрепление отсутствует
482	-	-	512746.69	1233630.55	Картометрический метод	5.00	Закрепление отсутствует
483	-	-	512746.69	1233630.19	Картометрический метод	5.00	Закрепление отсутствует
484	-	-	512746.83	1233629.85	Картометрический метод	5.00	Закрепление отсутствует
485	-	-	512747.08	1233629.61	Картометрический метод	5.00	Закрепление отсутствует





2. Сведения о характерных точках границ объекта							
Обозначение характерных точек границ	Существующие координаты, м		Измененные (уточненные) координаты, м		Метод определения координат характерной точки	Средняя квадратическая погрешность положения характерной точки (M _t), м	Описание обозначения точки на местности (при наличии)
	X	Y	X	Y			
1	2	3	4	5	6	7	8
486	-	-	512747.41	1233629.47	Картометрический метод	5.00	Закрепление отсутствует
487	-	-	512747.77	1233629.47	Картометрический метод	5.00	Закрепление отсутствует
488	-	-	512748.11	1233629.61	Картометрический метод	5.00	Закрепление отсутствует
489	-	-	512748.35	1233629.85	Картометрический метод	5.00	Закрепление отсутствует
490	-	-	512748.49	1233630.19	Картометрический метод	5.00	Закрепление отсутствует
475	-	-	512748.49	1233630.55	Картометрический метод	5.00	Закрепление отсутствует
491	-	-	512740.77	1233369.22	Картометрический метод	5.00	Закрепление отсутствует
492	-	-	512740.63	1233369.56	Картометрический метод	5.00	Закрепление отсутствует
493	-	-	512740.38	1233369.81	Картометрический метод	5.00	Закрепление отсутствует
494	-	-	512740.04	1233369.94	Картометрический метод	5.00	Закрепление отсутствует
495	-	-	512739.69	1233369.94	Картометрический метод	5.00	Закрепление отсутствует
496	-	-	512739.35	1233369.81	Картометрический метод	5.00	Закрепление отсутствует
497	-	-	512739.10	1233369.56	Картометрический метод	5.00	Закрепление отсутствует
498	-	-	512738.97	1233369.22	Картометрический метод	5.00	Закрепление отсутствует
499	-	-	512738.97	1233368.86	Картометрический метод	5.00	Закрепление отсутствует
500	-	-	512739.10	1233368.53	Картометрический метод	5.00	Закрепление отсутствует
501	-	-	512739.35	1233368.28	Картометрический метод	5.00	Закрепление отсутствует
502	-	-	512739.69	1233368.14	Картометрический метод	5.00	Закрепление отсутствует
503	-	-	512740.04	1233368.14	Картометрический метод	5.00	Закрепление отсутствует
504	-	-	512740.38	1233368.28	Картометрический метод	5.00	Закрепление отсутствует
505	-	-	512740.63	1233368.53	Картометрический метод	5.00	Закрепление отсутствует
506	-	-	512740.77	1233368.86	Картометрический метод	5.00	Закрепление отсутствует
491	-	-	512740.77	1233369.22	Картометрический метод	5.00	Закрепление отсутствует
507	-	-	512744.27	1233487.76	Картометрический метод	5.00	Закрепление отсутствует
508	-	-	512744.13	1233488.10	Картометрический метод	5.00	Закрепление отсутствует
509	-	-	512743.89	1233488.34	Картометрический метод	5.00	Закрепление отсутствует

План границ объекта

Обзорная схема



Используемые условные знаки и обозначения:

-  - граница объекта;
-  - существующая часть границы, имеющиеся в ЕИРН сведения о которой достаточны для определения ее местоположения;
-  - вновь образованная часть границы объекта сведения о которой достаточны для определения ее местоположения;
-  - границы кадастрового квартала;

Масштаб 1:25000

Подпись  Нешияев Е.В.

Дата " 24" декабря 2020 г.



Место для оттиска печати (при наличии) лица, составившего описание местоположения границ объекта



Используемые условные знаки и обозначения:

Масштаб 1:3500

- граница объекта;
- существующая часть границы, имеющиеся в ЕГРН сведения о которой достаточны для определения ее местоположения;
- вновь образованная часть границы объекта сведения о которой достаточны для определения ее местоположения;
- границы кадастрового квартала;
- 1 - характерная точка границы объекта, номер;
- 1 - обозначение новой точки границы объекта;
- 23:30:0302002 - кадастровый номер кадастрового квартала.

Подпись *Е.Е. Нефтьева* Нефтьева Е.Е.
 Дата " 24 " декабря 2020 г.
 Квалификационный аттестат № 357-04-13
 Кадастровый инженер
 СНИЛС 125-335-244-30
 Нефтьева Елена Витальевна
 Россия, г.Новосибирск

Место для оттиска печати (при наличии) лица, составившего описание местоположения границ объекта



Используемые условные знаки и обозначения:


Масштаб 1:3300

- граница объекта;
- существующая часть границы, имеющиеся в ЕГРН сведения о которой достаточны для определения ее местоположения;
- вновь образованная часть границы объекта сведения о которой достаточны для определения ее местоположения;
- границы кадастрового квартала;
- 1 - характерная точка границы объекта, номер;
- 1 - обозначение новой точки границы объекта;
- 23:30:0302002 - кадастровый номер кадастрового квартала.

Подпись Нефтьева Е.Б.
 Дата " 24" декабря 2020г.









Место для оттиска печати (при наличии) лица, составившего описание местоположения границ объекта



Используемые условные знаки и обозначения:

Масштаб 1:3300

-  - граница объекта;
-  - существующая часть границы, имеющиеся в ЕГРН сведения о которой достаточны для определения ее местоположения;
-  - вновь образованная часть границы объекта сведения о которой достаточны для определения ее местоположения;
-  - границы кадастрового квартала;
-  1 - характерная точка границы объекта, номер;
-  1 - обозначение новой точки границы объекта;
- 23:30:0302002 - кадастровый номер кадастрового квартала.

Подпись  Нецляева Е.Б.

Дата " 24" декабря 2020г.









Место для оттиска печати (при наличии) лица, составившего описание местоположения границ объекта



Используемые условные знаки и обозначения:

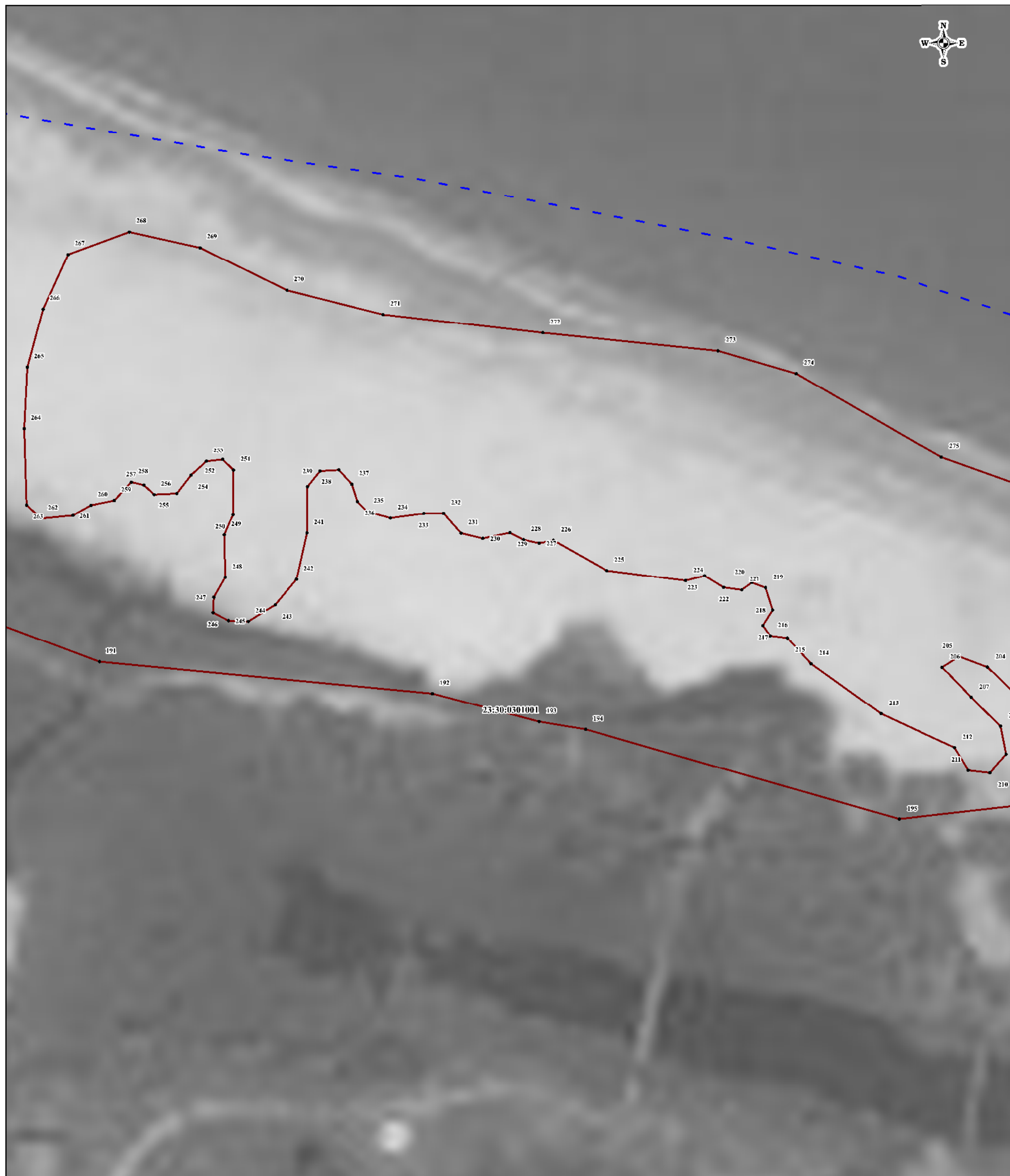
Масштаб 1:1200

-  - граница объекта;
-  - существующая часть границы, имеющиеся в ЕГРН сведения о которой достаточны для определения ее местоположения;
-  - вновь образованная часть границы объекта сведения о которой достаточны для определения ее местоположения;
-  - границы кадастрового квартала;
-  1 - характерная точка границы объекта, номер;
-  1 - обозначение новой точки границы объекта;
- 23:30:0302002 - кадастровый номер кадастрового квартала.

Подпись  Нефтьева Е.Б.
Дата " 24 " декабря 2020 г.



Место для оттиска печати (при наличии) лица, составившего описание местоположения границ объекта



Используемые условные знаки и обозначения:

Масштаб 1:600

- граница объекта;
- существующая часть границы, имеющиеся в ЕГРН сведения о которой достаточны для определения ее местоположения;
- вновь образованная часть границы объекта сведения о которой достаточны для определения ее местоположения;
- границы кадастрового квартала;
- 1 - характерная точка границы объекта, номер;
- 1 - обозначение новой точки границы объекта;
- 23:30:0302002 - кадастровый номер кадастрового квартала.

Подпись Нефтьева Е.В.
 Дата " 24 " декабря 2020г.









Место для оттиска печати (при наличии) лица, составившего описание местоположения границ объекта



Используемые условные знаки и обозначения:

Масштаб 1:2100

-  - граница объекта;
-  - существующая часть границы, имеющиеся в ЕГРН сведения о которой достаточны для определения ее местоположения;
-  - вновь образованная часть границы объекта сведения о которой достаточны для определения ее местоположения;
-  - границы кадастрового квартала;
-  1 - характерная точка границы объекта, номер;
-  1 - обозначение новой точки границы объекта;
- 23:30:0302002 - кадастровый номер кадастрового квартала.








Подпись  Нецывева Е.В.
 Дата " 24 " декабря 2020 г.



Место для оттиска печати (при наличии) лица, составившего описание местоположения границ объекта




Используемые условные знаки и обозначения:

-  - граница объекта;
-  - существующая часть границы, имеющиеся в ЕГРН сведения о которой достаточны для определения ее местоположения;
-  - вновь образованная часть границы объекта сведения о которой достаточны для определения ее местоположения;
-  - границы кадастрового квартала;
-  1 - характерная точка границы объекта, номер;
-  1 - обозначение новой точки границы объекта;
-  - кадастровый номер кадастрового квартала.

Масштаб 1:2500

23:30:0302002








Подпись  Неишасва Е.В.
Дата " 24 " декабря 2020 г.



Место для оттиска печати (при наличии) лица, составившего описание местоположения границ объекта



Используемые условные знаки и обозначения:

-  - граница объекта;
-  - существующая часть границы, имеющиеся в ЕГРН сведения о которой достаточны для определения ее местоположения;
-  - вновь образованная часть границы объекта сведения о которой достаточны для определения ее местоположения;
-  - границы кадастрового квартала;
-  1 - характерная точка границы объекта, номер;
-  1 - обозначение новой точки границы объекта;
-  - кадастровый номер кадастрового квартала.

23:30:0302002

Масштаб 1:2500








Подпись  Неицкая Е.В.
Дата " 24 " декабря 2020 г.



Место для оттиска печати (при наличии) лица, составившего описание местоположения границ объекта



Используемые условные знаки и обозначения:

-  - граница объекта;
-  - существующая часть границы, имеющиеся в ЕГРН сведения о которой достаточны для определения ее местоположения;
-  - вновь образованная часть границы объекта сведения о которой достаточны для определения ее местоположения;
-  - границы кадастрового квартала;
-  1 - характерная точка границы объекта, номер;
-  1 - обозначение новой точки границы объекта;
-  1 - кадастровый номер кадастрового квартала.


23:30:0302002

Масштаб 1:2500








Подпись  Неишасва Е.В.
Дата " 24 " декабря 2020 г.



Место для оттиска печати (при наличии) лица, составившего описание местоположения границ объекта



Используемые условные знаки и обозначения:

-  - граница объекта;
-  - существующая часть границы, имеющиеся в ЕГРН сведения о которой достаточны для определения ее местоположения;
-  - вновь образования часть границы объекта сведения о которой достаточны для определения ее местоположения;
-  - границы кадастрового квартала;
-  1 - характерная точка границы объекта, номер;
-  1 - обозначение новой точки границы объекта;
-  23:30:0302002 - кадастровый номер кадастрового квартала.

Масштаб 1:2500

Подпись  Неишасва Е.В.








Дата " 24 " декабря 2020 г.



Место для оттиска печати (при наличии) лица, составившего описание местоположения границ объекта



Используемые условные знаки и обозначения:

-  - граница объекта;
-  - существующая часть границы, имеющиеся в ЕГРН сведения о которой достаточны для определения ее местоположения;
-  - вновь образованная часть границы объекта сведения о которой достаточны для определения ее местоположения;
-  - границы кадастрового квартала;
-  1 - характерная точка границы объекта, номер;
-  1 - обозначение новой точки границы объекта;
-  1 - кадастровый номер кадастрового квартала.

23:30:0302002

Масштаб 1:2500

Подпись  Неишасва Е.В.








Дата " 24 " декабря 2020 г.



Место для оттиска печати (при наличии) лица, составившего описание местоположения границ объекта



Используемые условные знаки и обозначения:

-  - граница объекта;
-  - существующая часть границы, имеющиеся в ЕГРН сведения о которой достаточны для определения ее местоположения;
-  - вновь образованная часть границы объекта сведения о которой достаточны для определения ее местоположения;
-  - границы кадастрового квартала;
-  1 - характерная точка границы объекта, номер;
-  1 - обозначение новой точки границы объекта;
-  - кадастровый номер кадастрового квартала.

Масштаб 1:2500








Подпись  Неишасва Е.В.
Дата " 24 " декабря 2020 г.



Место для оттиска печати (при наличии) лица, составившего описание местоположения границ объекта



Используемые условные знаки и обозначения:

-  - граница объекта;
-  - существующая часть границы, имеющиеся в ЕИРН сведения о которой достаточны для определения ее местоположения;
-  - вновь образования часть границы объекта сведения о которой достаточны для определения ее местоположения;
-  - границы кадастрового квартала;
-  1 - характерная точка границы объекта, номер;
-  1 - обозначение новой точки границы объекта;
-  1 - кадастровый номер кадастрового квартала.

Масштаб 1:2500

23:30:0302002








Подпись  Неишасва Е.В.
Дата " 24" декабря 2020 г.



Место для оттиска печати (при наличии) лица, составившего описание местоположения границ объекта




Используемые условные знаки и обозначения:

-  - граница объекта;
-  - существующая часть границы, имеющиеся в ЕГРН сведения о которой достаточны для определения ее местоположения;
-  - вновь образования часть границы объекта сведения о которой достаточны для определения ее местоположения;
-  - границы кадастрового квартала;
-  1 - характерная точка границы объекта, номер;
-  1 - обозначение новой точки границы объекта;
-  - кадастровый номер кадастрового квартала.

Масштаб 1:2500

Подпись  Нефляева Е.В.








Дата " 24 " декабря 2020 г.




Место для оттиска печати (при наличии) лица, составившего описание местоположения границ объекта




Используемые условные знаки и обозначения:

-  - граница объекта;
-  - существующая часть границы, имеющиеся в ЕГРН сведения о которой достаточны для определения ее местоположения;
-  - вновь образования часть границы объекта сведения о которой достаточны для определения ее местоположения;
-  - границы кадастрового квартала;
-  1 - характерная точка границы объекта, номер;
-  1 - обозначение новой точки границы объекта;
-  1 - кадастровый номер кадастрового квартала.

Масштаб 1:2000

Подпись  Нефляева Е.В.
Дата " 24" декабря 2020 г.



Место для оттиска печати (при наличии) лица, составившего описание местоположения границ объекта

**Текстовое описание местоположения границ
населенных пунктов, территориальных зон, особо охраняемых природных
территорий, зон с особыми условиями использования территорий**

Прохождение границы		Описание прохождения границы
от точки	до точки	
1	2	3
1	2	-
2	3	-
3	4	-
4	5	-
5	6	-
6	7	-
7	8	-
8	9	-
9	10	-
10	11	-
11	12	-
12	13	-
13	14	-
14	15	-
15	16	-
16	17	-
17	18	-
18	19	-
19	20	-
20	21	-
21	22	-
22	23	-
23	24	-
24	25	-
25	26	-
26	27	-
27	28	-
28	29	-
29	30	-
30	31	-
31	32	-
32	33	-
33	34	-
34	35	-
35	36	-
36	37	-

**Текстовое описание местоположения границ
населенных пунктов, территориальных зон, особо охраняемых природных
территорий, зон с особыми условиями использования территорий**

Прохождение границы		Описание прохождения границы
от точки	до точки	
1	2	3
37	38	-
38	39	-
39	40	-
40	41	-
41	42	-
42	43	-
43	44	-
44	45	-
45	46	-
46	47	-
47	48	-
48	49	-
49	50	-
50	51	-
51	52	-
52	53	-
53	54	-
54	55	-
55	56	-
56	57	-
57	58	-
58	59	-
59	60	-
60	61	-
61	62	-
62	63	-
63	64	-
64	65	-
65	66	-
66	67	-
67	68	-
68	69	-
69	70	-
70	71	-
71	72	-
72	73	-

**Текстовое описание местоположения границ
населенных пунктов, территориальных зон, особо охраняемых природных
территорий, зон с особыми условиями использования территорий**

Прохождение границы		Описание прохождения границы
от точки	до точки	
1	2	3
73	74	-
74	75	-
75	76	-
76	77	-
77	78	-
78	79	-
79	80	-
80	81	-
81	82	-
82	83	-
83	84	-
84	85	-
85	86	-
86	87	-
87	88	-
88	89	-
89	90	-
90	91	-
91	92	-
92	93	-
93	94	-
94	95	-
95	96	-
96	97	-
97	98	-
98	99	-
99	100	-
100	101	-
101	102	-
102	103	-
103	104	-
104	105	-
105	106	-
106	107	-
107	108	-
108	109	-

**Текстовое описание местоположения границ
населенных пунктов, территориальных зон, особо охраняемых природных
территорий, зон с особыми условиями использования территорий**

Прохождение границы		Описание прохождения границы
от точки	до точки	
1	2	3
109	110	-
110	111	-
111	112	-
112	113	-
113	114	-
114	115	-
115	116	-
116	117	-
117	118	-
118	119	-
119	120	-
120	121	-
121	122	-
122	123	-
123	124	-
124	125	-
125	126	-
126	127	-
127	128	-
128	129	-
129	130	-
130	131	-
131	132	-
132	133	-
133	134	-
134	135	-
135	136	-
136	137	-
137	138	-
138	139	-
139	140	-
140	141	-
141	142	-
142	143	-
143	144	-
144	145	-

**Текстовое описание местоположения границ
населенных пунктов, территориальных зон, особо охраняемых природных
территорий, зон с особыми условиями использования территорий**

Прохождение границы		Описание прохождения границы
от точки	до точки	
1	2	3
145	146	-
146	147	-
147	148	-
148	149	-
149	150	-
150	151	-
151	152	-
152	153	-
153	154	-
154	155	-
155	156	-
156	157	-
157	158	-
158	159	-
159	160	-
160	161	-
161	162	-
162	163	-
163	164	-
164	165	-
165	166	-
166	167	-
167	168	-
168	169	-
169	170	-
170	171	-
171	172	-
172	173	-
173	174	-
174	175	-
175	176	-
176	177	-
177	178	-
178	179	-
179	180	-
180	181	-

**Текстовое описание местоположения границ
населенных пунктов, территориальных зон, особо охраняемых природных
территорий, зон с особыми условиями использования территорий**

Прохождение границы		Описание прохождения границы
от точки	до точки	
1	2	3
181	182	-
182	183	-
183	184	-
184	185	-
185	186	-
186	187	-
187	188	-
188	189	-
189	190	-
190	191	-
191	192	-
192	193	-
193	194	-
194	195	-
195	196	-
196	197	-
197	198	-
198	199	-
199	200	-
200	201	-
201	202	-
202	203	-
203	204	-
204	205	-
205	206	-
206	207	-
207	208	-
208	209	-
209	210	-
210	211	-
211	212	-
212	213	-
213	214	-
214	215	-
215	216	-
216	217	-

**Текстовое описание местоположения границ
населенных пунктов, территориальных зон, особо охраняемых природных
территорий, зон с особыми условиями использования территорий**

Прохождение границы		Описание прохождения границы
от точки	до точки	
1	2	3
217	218	-
218	219	-
219	220	-
220	221	-
221	222	-
222	223	-
223	224	-
224	225	-
225	226	-
226	227	-
227	228	-
228	229	-
229	230	-
230	231	-
231	232	-
232	233	-
233	234	-
234	235	-
235	236	-
236	237	-
237	238	-
238	239	-
239	240	-
240	241	-
241	242	-
242	243	-
243	244	-
244	245	-
245	246	-
246	247	-
247	248	-
248	249	-
249	250	-
250	251	-
251	252	-
252	253	-

**Текстовое описание местоположения границ
населенных пунктов, территориальных зон, особо охраняемых природных
территорий, зон с особыми условиями использования территорий**

Прохождение границы		Описание прохождения границы
от точки	до точки	
1	2	3
253	254	-
254	255	-
255	256	-
256	257	-
257	258	-
258	259	-
259	260	-
260	261	-
261	262	-
262	263	-
263	264	-
264	265	-
265	266	-
266	267	-
267	268	-
268	269	-
269	270	-
270	271	-
271	272	-
272	273	-
273	274	-
274	275	-
275	276	-
276	277	-
277	278	-
278	279	-
279	280	-
280	281	-
281	282	-
282	283	-
283	284	-
284	285	-
285	286	-
286	287	-
287	288	-
288	289	-

**Текстовое описание местоположения границ
населенных пунктов, территориальных зон, особо охраняемых природных
территорий, зон с особыми условиями использования территорий**

Прохождение границы		Описание прохождения границы
от точки	до точки	
1	2	3
289	290	-
290	291	-
291	292	-
292	293	-
293	294	-
294	295	-
295	296	-
296	297	-
297	298	-
298	299	-
299	300	-
300	301	-
301	302	-
302	303	-
303	304	-
304	305	-
305	306	-
306	307	-
307	308	-
308	309	-
309	310	-
310	311	-
311	312	-
312	313	-
313	314	-
314	315	-
315	316	-
316	317	-
317	318	-
318	319	-
319	320	-
320	321	-
321	322	-
322	323	-
323	324	-
324	325	-

**Текстовое описание местоположения границ
населенных пунктов, территориальных зон, особо охраняемых природных
территорий, зон с особыми условиями использования территорий**

Прохождение границы		Описание прохождения границы
от точки	до точки	
1	2	3
325	326	-
326	327	-
327	328	-
328	329	-
329	330	-
330	331	-
331	332	-
332	333	-
333	334	-
334	335	-
335	336	-
336	337	-
337	338	-
338	339	-
339	340	-
340	341	-
341	342	-
342	343	-
343	344	-
344	345	-
345	346	-
346	347	-
347	348	-
348	349	-
349	350	-
350	351	-
351	352	-
352	353	-
353	354	-
354	355	-
355	356	-
356	357	-
357	358	-
358	359	-
359	360	-
360	361	-

**Текстовое описание местоположения границ
населенных пунктов, территориальных зон, особо охраняемых природных
территорий, зон с особыми условиями использования территорий**

Прохождение границы		Описание прохождения границы
от точки	до точки	
1	2	3
361	362	-
362	363	-
363	364	-
364	365	-
365	366	-
366	367	-
367	368	-
368	369	-
369	370	-
370	371	-
371	372	-
372	373	-
373	374	-
374	375	-
375	376	-
376	377	-
377	378	-
378	379	-
379	380	-
380	381	-
381	382	-
382	383	-
383	384	-
384	385	-
385	386	-
386	387	-
387	388	-
388	389	-
389	390	-
390	391	-
391	392	-
392	393	-
393	394	-
394	395	-
395	396	-
396	397	-

**Текстовое описание местоположения границ
населенных пунктов, территориальных зон, особо охраняемых природных
территорий, зон с особыми условиями использования территорий**

Прохождение границы		Описание прохождения границы
от точки	до точки	
1	2	3
397	398	-
398	399	-
399	400	-
400	401	-
401	1	-
402	403	-
403	404	-
404	405	-
405	406	-
406	407	-
407	408	-
408	409	-
409	410	-
410	411	-
411	412	-
412	413	-
413	414	-
414	415	-
415	416	-
416	417	-
417	402	-
418	419	-
419	420	-
420	421	-
421	422	-
422	423	-
423	424	-
424	425	-
425	426	-
426	427	-
427	428	-
428	429	-
429	430	-
430	431	-
431	432	-
432	433	-

**Текстовое описание местоположения границ
населенных пунктов, территориальных зон, особо охраняемых природных
территорий, зон с особыми условиями использования территорий**

Прохождение границы		Описание прохождения границы
от точки	до точки	
1	2	3
433	434	-
434	435	-
435	436	-
436	437	-
437	438	-
438	439	-
439	440	-
440	441	-
441	442	-
442	418	-
443	444	-
444	445	-
445	446	-
446	447	-
447	448	-
448	449	-
449	450	-
450	451	-
451	452	-
452	453	-
453	454	-
454	455	-
455	456	-
456	457	-
457	458	-
458	443	-
459	460	-
460	461	-
461	462	-
462	463	-
463	464	-
464	465	-
465	466	-
466	467	-
467	468	-
468	469	-

**Текстовое описание местоположения границ
населенных пунктов, территориальных зон, особо охраняемых природных
территорий, зон с особыми условиями использования территорий**

Прохождение границы		Описание прохождения границы
от точки	до точки	
1	2	3
469	470	-
470	471	-
471	472	-
472	473	-
473	474	-
474	459	-
475	476	-
476	477	-
477	478	-
478	479	-
479	480	-
480	481	-
481	482	-
482	483	-
483	484	-
484	485	-
485	486	-
486	487	-
487	488	-
488	489	-
489	490	-
490	475	-
491	492	-
492	493	-
493	494	-
494	495	-
495	496	-
496	497	-
497	498	-
498	499	-
499	500	-
500	501	-
501	502	-
502	503	-
503	504	-
504	505	-

**Текстовое описание местоположения границ
населенных пунктов, территориальных зон, особо охраняемых природных
территорий, зон с особыми условиями использования территорий**

Прохождение границы		Описание прохождения границы
от точки	до точки	
1	2	3
505	506	-
506	491	-
507	508	-
508	509	-
509	510	-
510	511	-
511	512	-
512	513	-
513	514	-
514	515	-
515	516	-
516	517	-
517	518	-
518	519	-
519	520	-
520	521	-
521	522	-
522	507	-